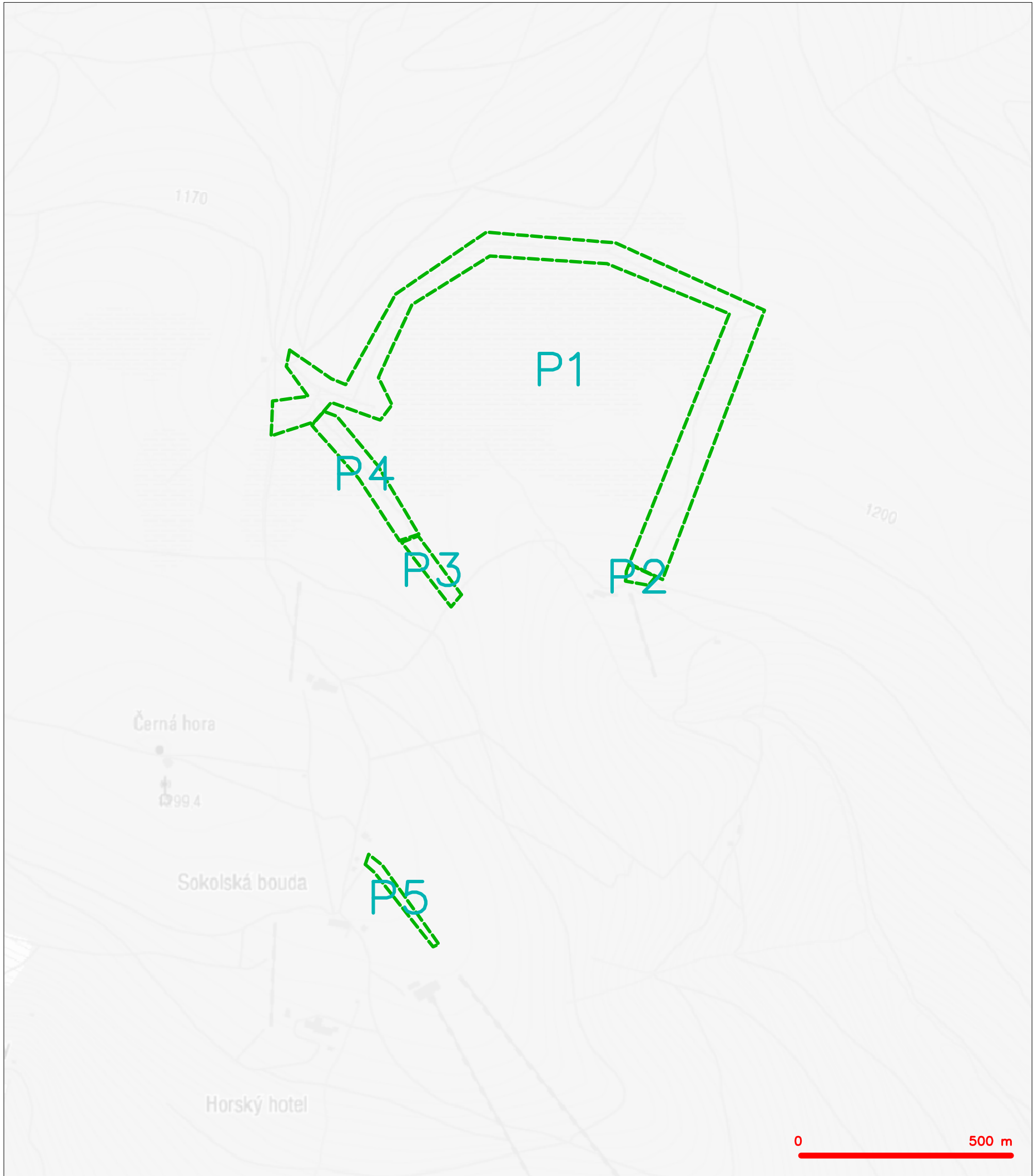


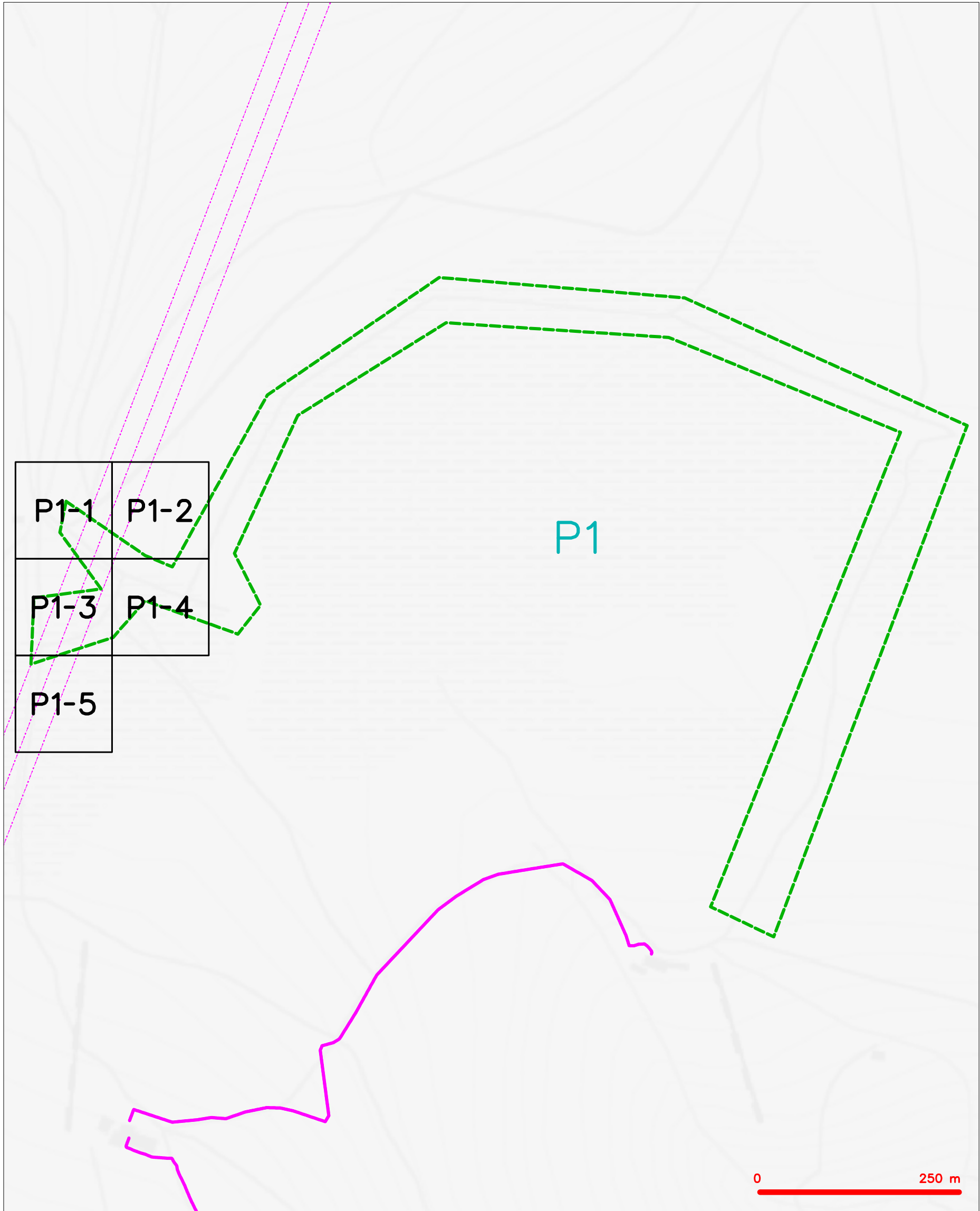
SITUAČNÍ VÝKRES - ZÁJMOVÉ ÚZEMÍ



LEGENDA
----- hranice zájmového území k vyjádření

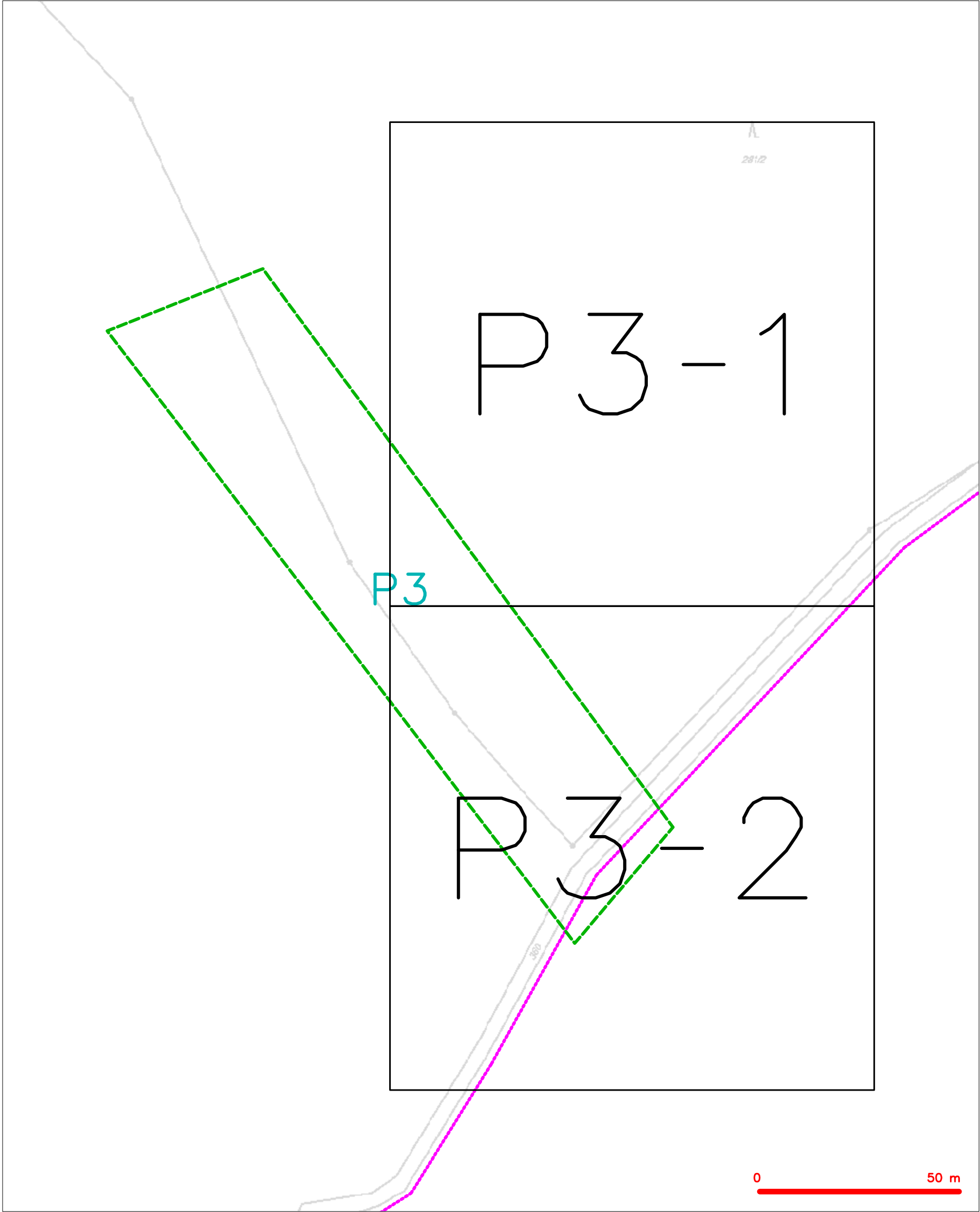

Česká telekomunikační infrastruktura a.s.
Olšanská 2681/6
130 00 Praha 3
DIČ: CZ04084063
96

SITUAČNÍ VÝKRES - POLYGON 1



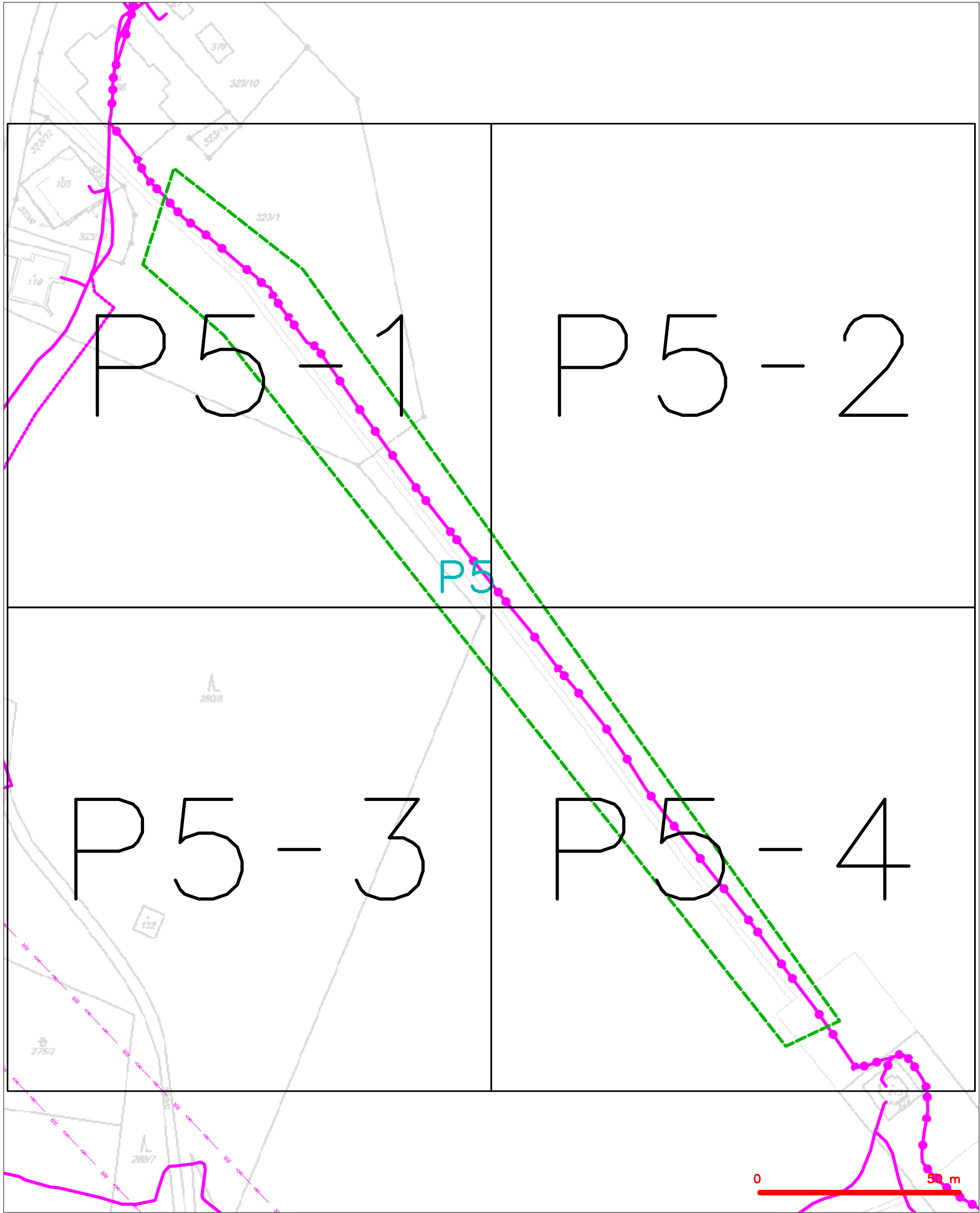
| LEGENDA | |
|---------|--|
| | hranice zájmového území k vyjádření |
| | NV přípojka, území s NV přípojkou CETIN |
| | zaměřený průběh metalického kabelu |
| | zaměřený průběh optického kabelu, HDPE trubky nebo souběh optického a metalického kabelu |
| | nezaměřený průběh metalického kabelu |
| | nadzemní síť cizí |
| | nezaměřený průběh optického kabelu, HDPE trubky nebo souběh optického a metalického kabelu |
| | radiové síť, ochranné pásmo radiové sítě |
| | nadzemní síť |
| | neprovazované síť |
| | podzemní síť cizí |
| | sítě s NV |
| | kojektor, kabelovod |

SITUAČNÍ VÝKRES - POLYGON 2



| | |
|---------|--|
| LEGENDA | |
| | hranice zájmového území k vyjádření |
| | NV přípojka, území s NV přípojkou CETIN |
| | zaměřený průběh metalického kabelu |
| | zaměřený průběh optického kabelu, HDPE trubky nebo souběh optického a metalického kabelu |
| | nezaměřený průběh metalického kabelu |
| | nadzemní síť cizí |
| | nezaměřený průběh optického kabelu, HDPE trubky nebo souběh optického a metalického kabelu |
| | radiové síť, ochranné pásmo radiové sítě |
| | nadzemní síť |
| | neprovozované síť |
| | podzemní síť cizí |
| | síť s NV |
| | koléktor, kabelovod |

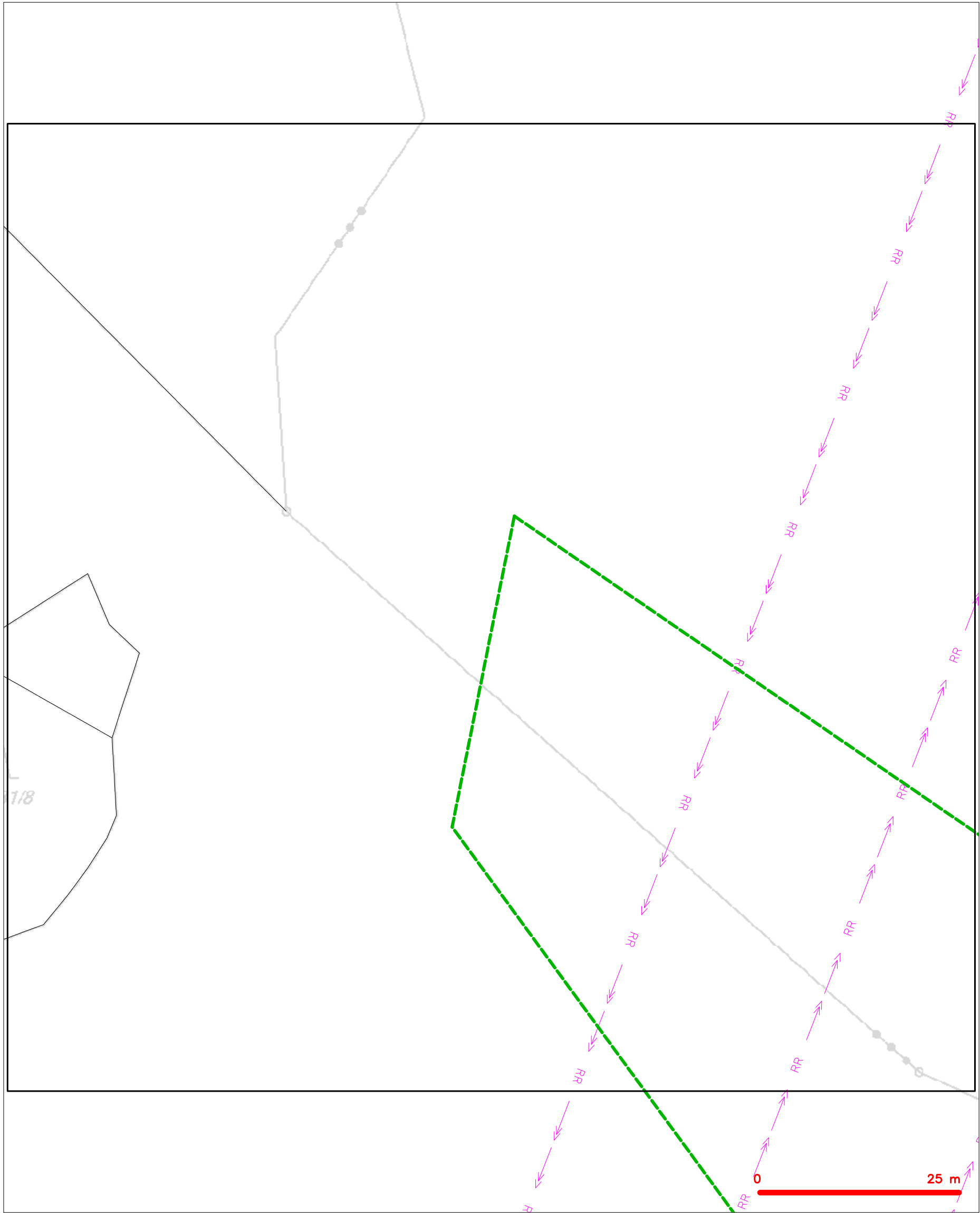
SITUAČNÍ VÝKRES - POLYGON 3



LEGENDA


- | | | | |
|--|---|--|---|
| | hranice zájmového území k vyjádření | | nezaměřený průběh optického kabelu, HDPE trubky nebo souběh optického a metalického kabelu |
| | NV přípojka, území s NV přípojkou CETIN | | radiové sítě, ochranné pásmo radiové sítě |
| | zaměřený průběh metalického kabelu | | nadzemní sítě |
| | zaměřený průběh optického kabelu, HDPE trubky nebo souběh optického a metalického kabelu | | neprovozované sítě |
| | nezaměřený průběh metalického kabelu | | podzemní sítě cizí |
| | nadzemní sítě cizí | | sítě s NV |
| | | | kojektor, kabelovod |

SITUAČNÍ VÝKRES - POLYGON 1, list kladu P1-1



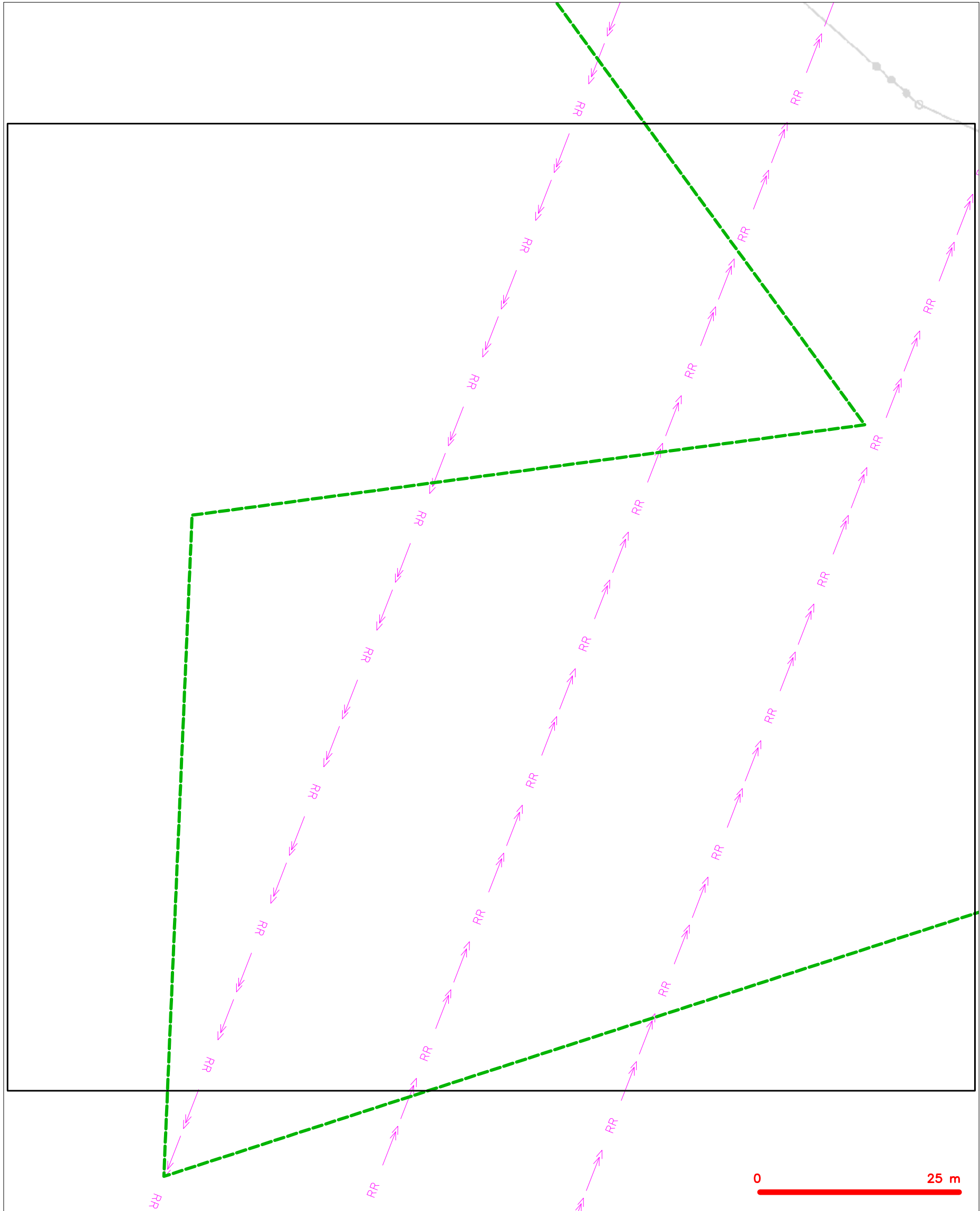
| | | | |
|-----------|--|-----------|--|
| — — — — — | hranice zájmového území k vyjádření | — — — — — | nezaměřený průběh optického kabelu, HDPE trubky nebo souběh optického a metalického kabelu |
| — — — — — | NV přípojka, území s NV přípojkou CETIN | — — — — — | radiové síť, ochranné pásmo radiové sítě |
| — — — — — | zaměřený průběh metalického kabelu | — — — — — | nadzemní síť |
| — — — — — | zaměřený průběh optického kabelu, HDPE trubky nebo souběh optického a metalického kabelu | — — — — — | neprovozované síť |
| — — — — — | nezaměřený průběh metalického kabelu | — — — — — | podzemní síť cizí |
| — — — — — | nadzemní síť cizí | — — — — — | síť s NV |
| | | — — — — — | kojektor, kabelovod |

SITUAČNÍ VÝKRES - POLYGON 1, list kladu P1-2



| LEGENDA | |
|---------|---|
| | hranice zájmového území k vyjádření |
| | NV přípojka, území s NV přípojkou CETIN |
| | zaměřený průběh metalického kabelu |
| | zaměřený průběh optického kabelu, HDPE trubky nebo souběh optického a metalického kabelu |
| | nezaměřený průběh metalického kabelu |
| | nadzemní síť cizí |
| | nezaměřený průběh optického kabelu, HDPE trubky nebo souběh optického a metalického kabelu |
| | radiové síť, ochranné pásmo radiové sítě |
| | nadzemní síť |
| | neprovazované síť |
| | podzemní síť cizí |
| | sítě s NV |
| | kojektor, kabelovod |


SITUAČNÍ VÝKRES - POLYGON 1, list kladu P1-3



LEGENDA


- | | | | |
|--|---|--|--|
| | hranice zájmového území k vyjádření | | nezaměřený průběh optického kabelu, HDPE trubky nebo souběh optického a metalického kabelu radiové sítě, ochranné pásmo radiové sítě |
| | NV přípojka, území s NV přípojkou CETIN | | nadzemní sítě |
| | zaměřený průběh metalického kabelu | | neprovazované sítě |
| | zaměřený průběh optického kabelu, HDPE trubky nebo souběh optického a metalického kabelu | | podzemní sítě cizí |
| | nezaměřený průběh metalického kabelu | | sítě s NV |
| | nadzemní sítě cizí | | |
| | | | |

SITUAČNÍ VÝKRES - POLYGON 1, list kladu P1-4




| | |
|---------|---|
| LEGENDA | |
| | hranice zájmového území k vyjádření |
| | NV přípojka, území s NV přípojkou CETIN |
| | zaměřený průběh metalického kabelu |
| | zaměřený průběh optického kabelu, HDPE trubky nebo souběh optického a metalického kabelu |
| | nezaměřený průběh metalického kabelu |
| | nadzemní síť cizí |
| | nezaměřený průběh optického kabelu, HDPE trubky nebo souběh optického a metalického kabelu |
| | radiové síť, ochranné pásmo radiové sítě |
| | nadzemní síť |
| | neprovázané síť |
| | podzemní síť cizí |
| | síť s NV |
| | kojektor, kabelovod |

SITUAČNÍ VÝKRES - POLYGON 1, list kladu P1-5




| | |
|---------|---|
| LEGENDA | |
| | hranice zájmového území k vyjádření |
| | NV přípojka, území s NV přípojkou CETIN |
| | zaměřený průběh metalického kabelu |
| | zaměřený průběh optického kabelu, HDPE trubky nebo souběh optického a metalického kabelu |
| | nezaměřený průběh metalického kabelu |
| | nadzemní síť cizí |
| | nezaměřený průběh optického kabelu, HDPE trubky nebo souběh optického a metalického kabelu |
| | radiové síť, ochranné pásmo radiové sítě |
| | nadzemní síť |
| | neprovazované síť |
| | podzemní síť cizí |
| | síť s NV |
| | kojektor, kabelovod |

SITUAČNÍ VÝKRES - POLYGON 3, list kladu P3-1



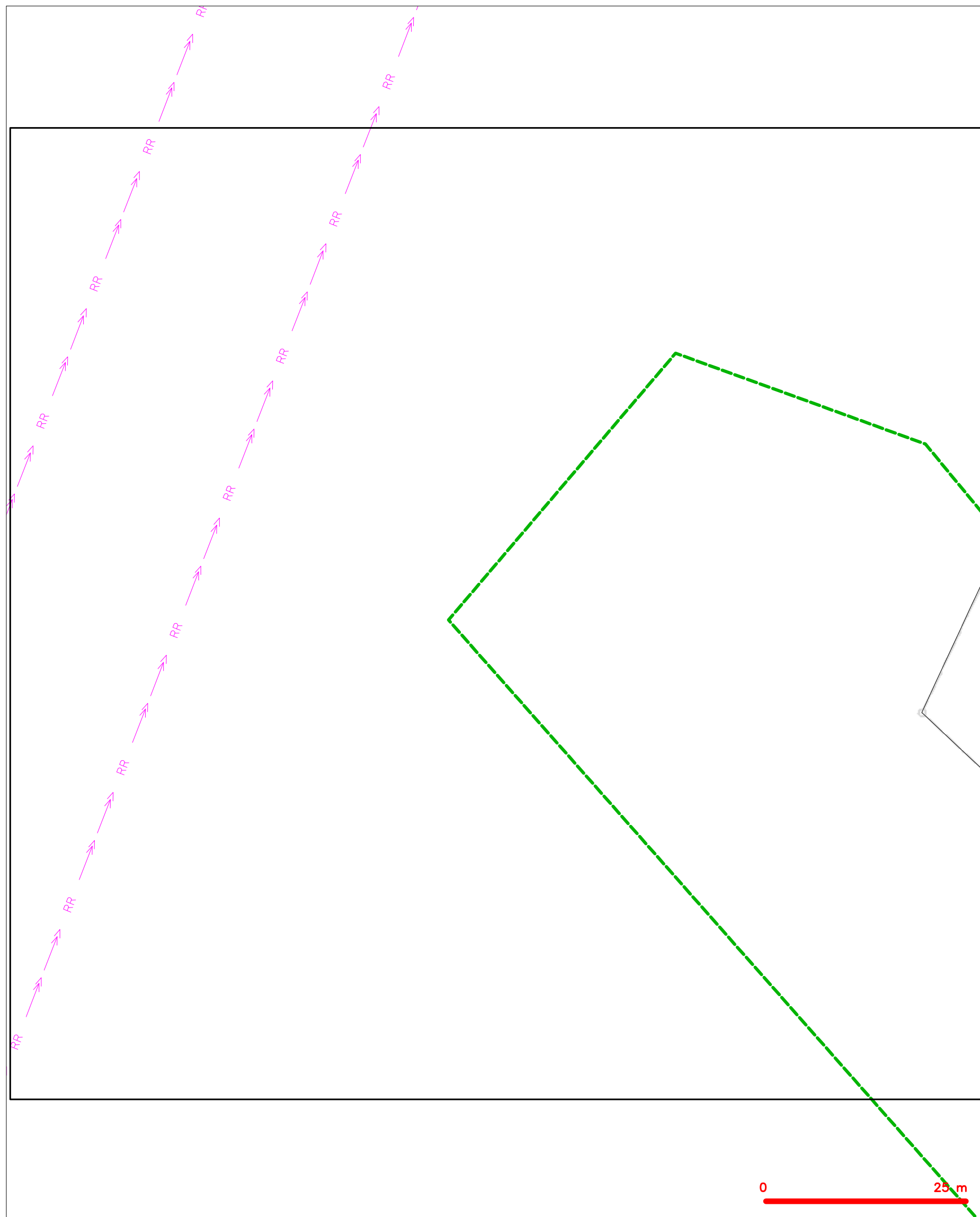
| | |
|---------|---|
| LEGENDA | |
| | hranice zájmového území k vyjádření |
| | NV přípojka, území s NV přípojkou CETIN |
| | zaměřený průběh metalického kabelu |
| | zaměřený průběh optického kabelu, HDPE trubky nebo souběh optického a metalického kabelu |
| | nezaměřený průběh metalického kabelu |
| | nadzemní síť cizí |
| | nezaměřený průběh optického kabelu, HDPE trubky nebo souběh optického a metalického kabelu |
| | radiové síť, ochranné pásmo radiové sítě |
| | nadzemní síť |
| | neprovazované síť |
| | podzemní síť cizí |
| | sítě s NV |
| | kojektor, kabelovod |

SITUAČNÍ VÝKRES - POLYGON 3, list kladu P3-2



| | |
|---------|---|
| LEGENDA | |
| | hranice zájmového území k vyjádření |
| | NV přípojka, území s NV přípojkou CETIN |
| | zaměřený průběh metalického kabelu |
| | zaměřený průběh optického kabelu, HDPE trubky nebo souběh optického a metalického kabelu |
| | nezaměřený průběh metalického kabelu |
| | nadzemní síť cizí |
| | nezaměřený průběh optického kabelu, HDPE trubky nebo souběh optického a metalického kabelu |
| | radiové síť, ochranné pásmo radiové sítě |
| | nadzemní síť |
| | neprovazované síť |
| | podzemní síť cizí |
| | sítě s NV |
| | koléktor, kabelovod |

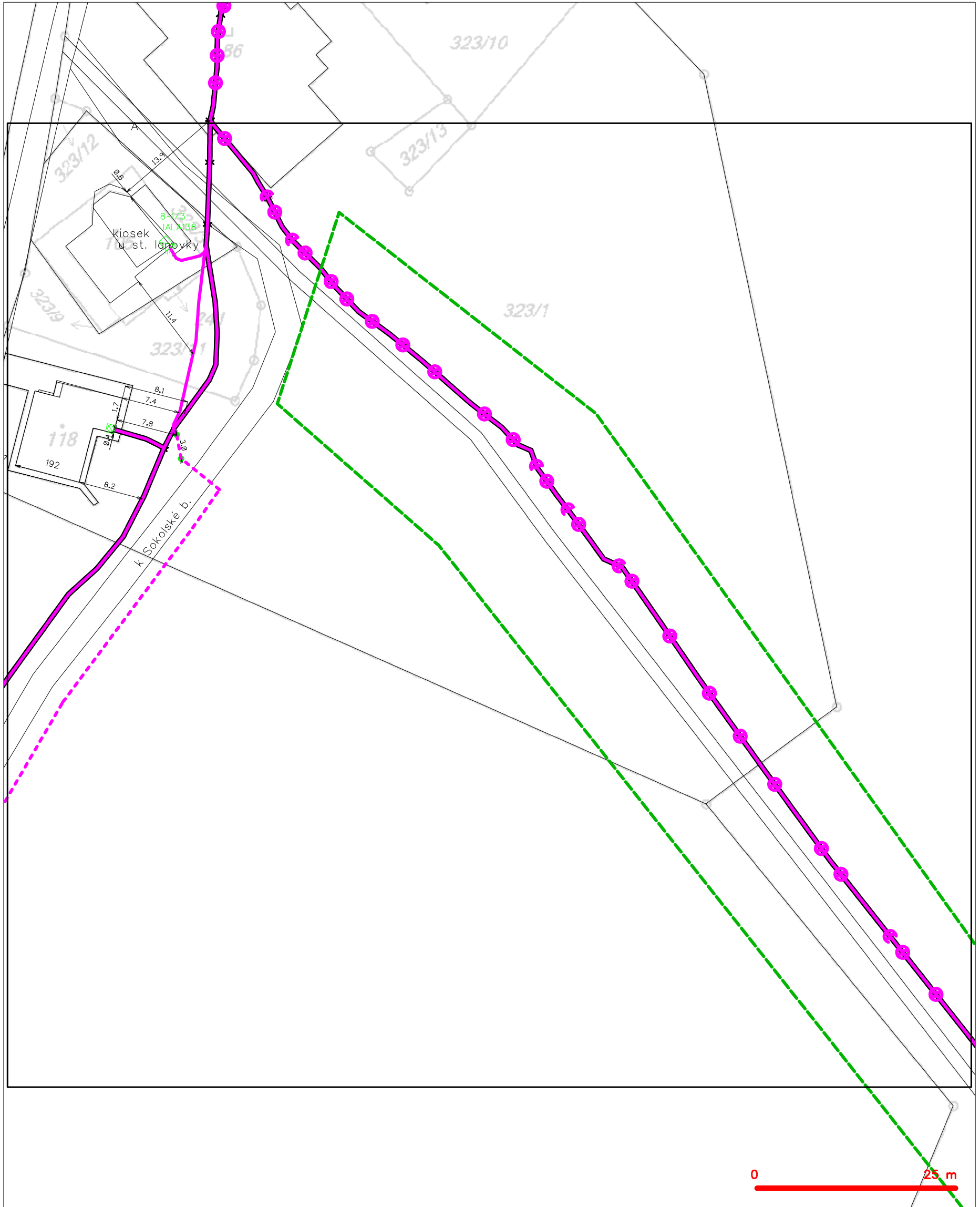
SITUAČNÍ VÝKRES - POLYGON 4



LEGENDA

| | | | |
|--|---|--|---|
| | hranice zájmového území k vyjádření | | nezaměřený průběh optického kabelu, HDPE trubky |
| | NV přípojka, území s NV přípojkou CETIV | | nebo souběh optického a metalického kabelu |
| | zaměřený průběh metalického kabelu | | radiové sítě, ochranné pásmo radiové sítě |
| | zaměřený průběh optického kabelu, HDPE trubky | | podzemní sítě |
| | nebo souběh optického a metalického kabelu | | neprovazované sítě |
| | nezaměřený průběh metalického kabelu | | podzemní sítě cizí |
| | nadzemní sítě cizí | | sítě s NV |
| | | | kolektor, kabelovod |


SITUAČNÍ VÝKRES - POLYGON 5, list kladu P5-1



LEGENDA

- | | | | |
|---|--|---|--|
| — | hranice zájmového území k vyjádření | — | nezaměřený průběh optického kabelu, HDPE trubky nebo souběh optického a metalického kabelu |
| — | NV přípojka, území s NV přípojkou CETIN | — | radiové sítě, ochranné pásmo radiové sítě |
| — | zaměřený průběh metalického kabelu | — | nadzemní sítě |
| — | zaměřený průběh optického kabelu, HDPE trubky nebo souběh optického a metalického kabelu | — | neprovázané sítě |
| — | nezaměřený průběh metalického kabelu | — | podzemní sítě cizí |
| — | nadzemní sítě cizí | — | sítě s NV |
| | | — | — kolektor, kabelovod |

SITUAČNÍ VÝKRES - POLYGON 5, list kladu P5-2



| | |
|---------|---|
| LEGENDA | |
| | hranice zájmového území k vyjádření |
| | NV přípojka, území s NV přípojkou CETIN |
| | zaměřený průběh metalického kabelu |
| | zaměřený průběh optického kabelu, HDPE trubky nebo souběh optického a metalického kabelu |
| | nezaměřený průběh metalického kabelu |
| | nadzemní síť cizí |
| | nezaměřený průběh optického kabelu, HDPE trubky nebo souběh optického a metalického kabelu |
| | radiové síť, ochranné pásmo radiové sítě |
| | nadzemní síť |
| | neprovazované síť |
| | podzemní síť cizí |
| | sítě s NV |
| | koléktor, kabelovod |


SITUAČNÍ VÝKRES - POLYGON 5, list kladu P5-3



LEGENDA

- | | | | |
|--|--|--|--|
| | hranice zájmového území k vyjádření | | nezaměření průběh optického kabelu, HDPE trubky nebo souběh optického a metalického kabelu |
| | NV přípojka, území s NV přípojkou ČETIN | | radiové síť, ochranné pásmo radiové sítě |
| | zaměřený průběh metalického kabelu | | podzemní síť |
| | zaměřený průběh optického kabelu, HDPE trubky nebo souběh optického a metalického kabelu | | neprovazovaná síť |
| | nezaměřený průběh metalického kabelu | | podzemní síť cizí |
| | podzemní síť cizí | | síť s NV |
| | | | kolektor, kabelovod |

SITUAČNÍ VÝKRES - POLYGON 5, list kladu P5-4



| | |
|---------|---|
| LEGENDA | |
| | hranice zájmového území k vyjádření |
| | NV přípojka, území s NV přípojkou CETIN |
| | zaměřený průběh metalického kabelu |
| | zaměřený průběh optického kabelu, HDPE trubky nebo souběh optického a metalického kabelu |
| | nezaměřený průběh metalického kabelu |
| | nadzemní síť cizí |
| | nezaměřený průběh optického kabelu, HDPE trubky nebo souběh optického a metalického kabelu |
| | radiové síť, ochranné pásmo radiové sítě |
| | nadzemní síť |
| | neprovazované síť |
| | podzemní síť cizí |
| | sítě s NV |
| | kollektor, kabelovod |